

На территории заказника посетителям запрещается:

- самовольная рубка деревьев и кустарников;
- проезд и стоянка автотранспорта вне дорог общего пользования и специально отведённых мест;
- движение на Большом Раковом и Охотничьем озёрах на катерах и лодках с моторами, водных мотоциклах;
- посещение и пребывание на озёрах и их береговой зоне (200 м) в период гнездования и массовых миграций птиц с 1 апреля по 15 июля;
- устройство туристических и рекреационных стоянок, установка палаток и разведение костров вне специально отведённых мест;
- пуск палов;
- устройство свалок, загрязнение территории и акватории;
- весенняя охота на водоплавающую дичь, зимняя охота на волков с использованием капканов и отравленных приманок;
- пользование редкими и находящимися под угрозой исчезновения объектами растительного и животного мира.

Для обустройства экологических троп и рекреационных стоянок требуется согласование Комитета по природным ресурсам Ленинградской области.


Подробно режим особой охраны изложен в Положении о заказнике «Раковые озёра» (утверждено постановлением Правительства Ленинградской области от 24.02.2010 № 35).

Любительское и спортивное рыболовство осуществляется в соответствии с Правилами рыболовства для Западного рыбохозяйственного бассейна (утверждены приказом Министерства сельского хозяйства Российской Федерации от 06.11.2014 № 427).

За нарушение режима особой охраны заказника предусмотрена административная и уголовная ответственность.



ТРОПА 47



Более подробная информация: www.ooptlo.ru

Комитет по природным ресурсам Ленинградской области

Телефон отдела особо охраняемых природных территорий (ООПТ):
+7 (812) 539-40-97

Телефон Дирекции ООПТ Ленинградской области:
+7 (812) 492-96-10

Телефон «Зелёной линии»: +7 921 908-50-86

Единый телефон регионального пункта диспетчерского управления ЛОГКУ «Леноблес» (принимаются сообщения о лесных пожарах):
+7 (812) 90-89-111 (круглосуточный)

2021

Раковые озёра

Государственный природный заказник

*Экологический маршрут «Раковые озёра»
Исторический маршрут «Память Зимней войны»*

Экологический маршрут «Раковые озёра»

Раковые озёра являются неглубокими, хорошо прогреваемыми, эвтрофными (с высоким содержанием органических веществ) высокопродуктивными водоёмами, обильно поросшими тростником и другими водными растениями. Они являются местообитаниями и богатой кормовой базой для различных водоплавающих и околоводных птиц, за которыми можно понаблюдать с орнитологических вышек. На маршруте можно познакомиться с:

- **водной системой заказника.** Представляет собой удобный объект для исследования динамики и механизмов зарастания озёр. Три озера – Большое Раковое, Малое Раковое и Охотничье – отличаются обилием макрофитов и находятся на разных стадиях зарастания;

- **озером Охотничье.** Озеро Охотничье является составной частью и транзитным звеном системы оз. Глубокое – р. Вуокса. Берега озера очень пологие и заболоченные. Дно покрыто слоем ила, а летом озеро на 45-55% зарастает водной растительностью;

- **озёрами Большое Раковое и Малое Раковое.** Озеро Малое Раковое почти полностью заросло. На заросшей и заболоченной территории оз. Малого Ракового в межень русло ручья Илистого теряется и превращается в цепочку небольших водоёмов.

Длина маршрута: 8,3 км

Точка начала маршрута: 60.609019°; 29.346843°

Транспортная доступность: Маршрут начинается за посёлком Грибное, территория Охотничье, у шлагбаума.

Исторический маршрут «Память Зимней войны»

Исторический маршрут посвящён военным действиям в период Советско-финляндской (Зимней) войны (1939–1940). Здесь расположены остатки объектов, принимавших участие в военных действиях в период Зимней войны. На маршруте вы увидите:

- **место прорыва танков через противотанковый ров** во время боёв за высоты Мутаранта 20-21 февраля 1940 года;

- **противотанковый ров, выложенный камнями;**

- **малое убежище с бронекуполом № 26** - объект культурного наследия регионального значения. Подобные убежища строились на Линии Маннергейма в первый период строительства, в 1920-е годы;

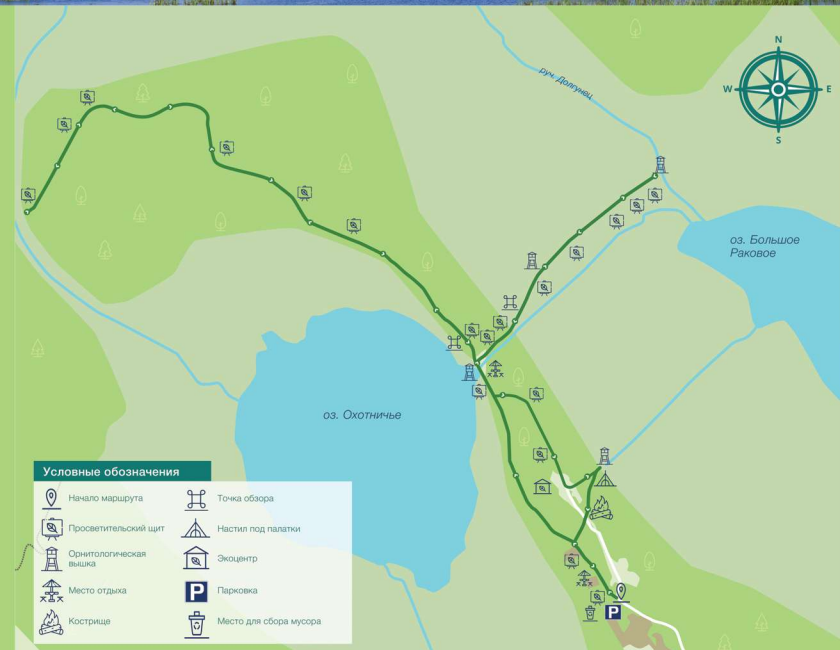
- **ДОТ № 7** - стандартный финский ДОТ фронтального огня постройки 1920-х годов;

- **сооружение № 27** - «Пушка Муолаа» - уникальный пример орудийного полукапонира, построенного в 1920-е годы.

Длина маршрута: 1,9 км

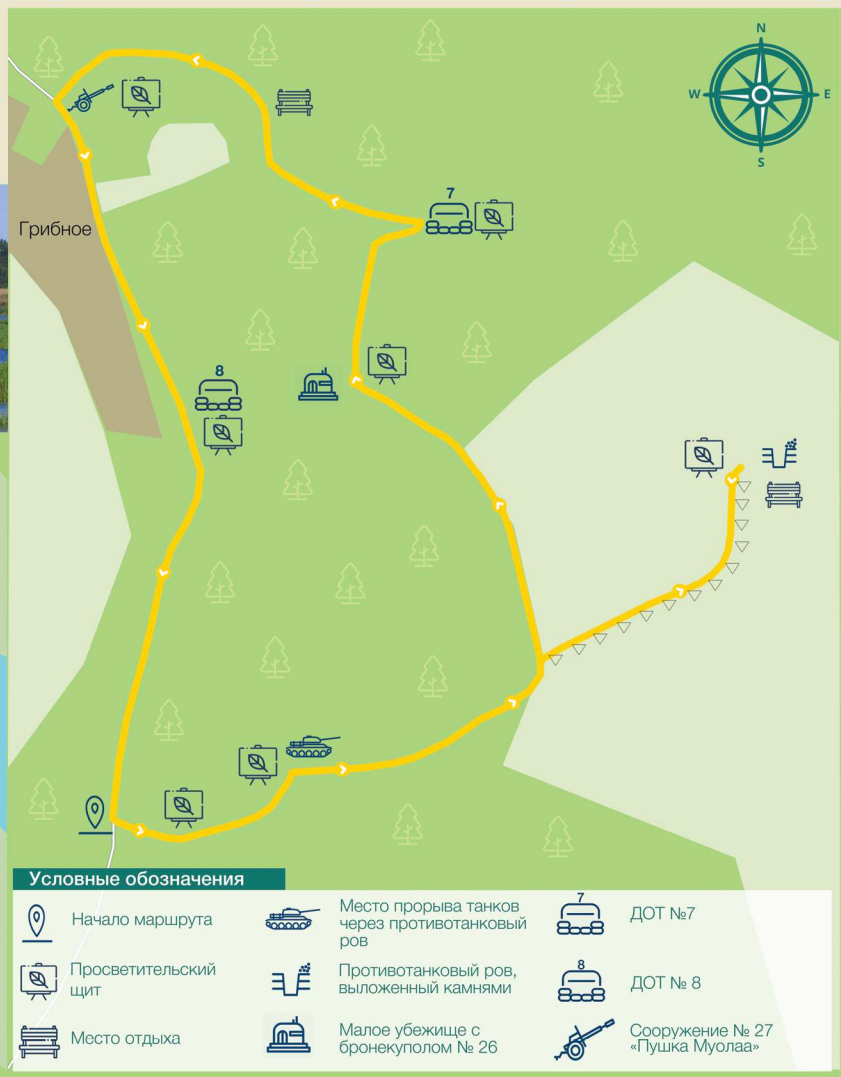
Точка начала маршрута: 60.603305°; 29.351191°

Транспортная доступность: Начало маршрута находится у посёлка Грибное, к югу от парковки.



Условные обозначения

	Начало маршрута		Точка осмотра
	Просветительский щит		Настил под палатки
	Орнитологическая вышка		Экоцентр
	Место отдыха		Парковка
	Кострище		Место для сбора мусора



Условные обозначения

	Начало маршрута		Место прорыва танков через противотанковый ров		ДОТ №7
	Просветительский щит		Противотанковый ров, выложенный камнями		ДОТ № 8
	Место отдыха		Малое убежище с бронекуполом № 26		Сооружение № 27 «Пушка Муолаа»